

CURRICULUM VITAE

SERGIO ANTONIO JULIO SOTO

R.U.T. 13.533.933-4

Domicilio: Avenida Carcoop #01344, Villa Los Héroes 1, Coronel.

Teléfono: +56988667225

Correo Electrónico: sergiojuliosoto@gmail.com

Perfil

Ingeniero en Geomensor y Topógrafo con 11 años de experiencia en minería y obras civiles de riego. Profesional con gran sentido de la responsabilidad, laborioso, honesto, perseverante, creedor del trabajo en equipo, con una rápida adaptabilidad y aprendizaje a nuevos entornos, equipos y formas de trabajo. Todo ello sumado al deseo de desarrollo permanente en el ámbito profesional y humano.

Formación Profesional

2017	Ingeniero en Geomensura, Universidad de Aconcagua.
2012	Técnico de Nivel Superior en Topografía, Inacap.
2001	Egresado Técnico en Obras Civiles, Universidad de Atacama.

Perfeccionamiento

Enero de 2019	Curso de Modelamiento Topográfico "CIVIL 3D", Microgeo S.A.
---------------	-------------------------------------------------------------

Manejo de Equipos Topográficos

- GPS GNSS Kolida k5
- GPS GNSS Stonex i9
- GPS doble Frecuencia Promark 3 Thales
- Estación Total Leica TC-407
- Estación Total Nikon DTM 332

Experiencia Laboral

Noviembre de 2018	Ingeniero Geomensor en Geomac Ltda. Perteneciente a la compañía
Enero de 2019	minera Gold Corp. Región de Atacama.
	Entre las funciones realizadas en terreno se realizó:
	<ul style="list-style-type: none">• Levantamiento a las instalaciones del campamento, caminos de acceso a las diferentes áreas de interés solicitadas por el mandante.• Realizar replanteos a plataforma de sondajes.• -Revisión de la orientación de las máquinas de perforación.• -Creación de auxiliares topográficos.
	Entre las funciones realizadas en oficina se realizó:
	<ul style="list-style-type: none">• -Dibujo asistido por Autocad Civil 3D de los levantamientos requeridos.• -Actualización de la base de datos de los sondajes anteriormente mencionados.

Junio a Octubre de 2018	<p>Ingeniero Geomensor para la empresa Ingeniería y Riego Spa. Región de Coquimbo.</p> <p>Entre las funciones realizadas:</p> <ul style="list-style-type: none"> -Obras Civiles en el área agrícola.
Enero a Mayo de 2018	<p>Ingeniero Geomensor en Geomac Ltda. Perteneciente a la compañía minera Gold Corp. Región de Atacama.</p> <p>Entre las funciones realizadas en terreno se realizó:</p> <ul style="list-style-type: none"> Levantamiento a las instalaciones del campamento, caminos de acceso a las diferentes áreas de interés solicitadas por el mandante. Realizar replanteos a plataforma de sondajes. Revisión de la orientación de las máquinas de perforación. Creación de auxiliares topográficos. <p>Entre las funciones realizadas en oficina se realizó:</p> <ul style="list-style-type: none"> Dibujo asistido por Autocad Civil 3D de los levantamientos requeridos. Actualización de la base de datos de los sondajes anteriormente mencionados.
Septiembre de 2015 Diciembre de 2017	<p>Topógrafo en Ingeniería y Riego Spa. Región de Coquimbo.</p> <p>Las labores realizadas en terreno fueron las siguientes:</p> <ul style="list-style-type: none"> Levantamiento a canales de riego y terrenos para el emplazamiento de tranques de regulación corta. En algunos casos, replanteo y control de niveles en la ejecución de estos últimos. <p>Entre las funciones realizadas en oficina se realizó:</p> <ul style="list-style-type: none"> Dibujo asistido por Autocad Civil 3D de los levantamientos ya citados. Labores de apoyo a ingeniero consultor en la realización de los proyectos civiles de riego, para ser presentados ante la C.N.R en concursos de la Ley de Riego 18.450 del Ministerio de Agricultura, entre ellas: recopilación de documentos técnicos (planos, cubicaciones), asistir en la elaboración de carpetas técnicas, crear e ingresar proyectos con su documentación respectiva, a la plataforma electrónica de la C.N.R. para ser postulados a los concursos nombrados con anterioridad. Asistir con Inspectores de la D.O.H. a la revisión de obras beneficiadas por la ley de riego, verificando que se cumpla con las especificaciones técnicas del diseño presentado a concurso. Asistencia en tramites de los clientes de la consultora para cofinanciamiento de estudios técnicos de proyectos Ley De Riego ante Codesser (operador Corfo).
Julio a Agosto de 2015	<p>Topógrafo independiente en Alfa Ingeniería Ltda. Comuna de Monte Patria. Región de Coquimbo.</p> <p>Entre las funciones realizadas:</p> <ul style="list-style-type: none"> Nivelación y trazado de canal de regadío las Higueras de Rapel.
Junio de 2015	<p>Topógrafo en C.A. Proyect. E.I.R.L. Contratista de Minera Escondida. Región de Antofagasta.</p> <p>Entre las funciones Realizadas:</p> <ul style="list-style-type: none"> Nivelación cierre perimetral correa 1 área óxidos. Nivelación y emplazamiento plataforma de acceso de válvulas de líneas y refino. Emplazamiento de oficinas nuevas de contratistas. <p>Todas estas labores dependientes de la Superintendencia de Modificaciones y Proyectos Menores Gerencia Ingeniería Cátodos.</p>

Enero a Mayo de 2015	Topógrafo independiente, Región de Coquimbo. Entre las funciones realizadas: <ul style="list-style-type: none"> · Nivelación y trazado.
Noviembre de 2012 A Diciembre de 2014	Topógrafo en Sociedad Contractual Minera El Panul, La Serena. Entre las funciones realizadas en el área de exploraciones: <ul style="list-style-type: none"> · Levantamientos topográficos de superficie interior mina. · Replanteo y control de sondajes. · Apoyo en trabajos de mensuras tanto en gabinete como en terreno. Entre las funciones realizadas en oficina se realizó: <ul style="list-style-type: none"> · Dibujos de planos mediante el uso de programas Civil 3D y mapinfo.
Agosto a Octubre de 2012	Alarife en Alfa Ingeniería y Construcción Ltda. Entre las funciones realizadas: <ul style="list-style-type: none"> · Trabajos topográficos enfocados principalmente a la agrimensura.
Mayo a Julio de 2012	Muestrero en Geomac Ltda. Para el proyecto minero Cerro Casale de Minera Barrick Chile Ltda. Región de Atacama.
Octubre de 2011 a Abril de 2012	Alarife en Alfa Ingeniería y Construcción Ltda. Entre las funciones realizadas: <ul style="list-style-type: none"> · Trabajos topográficos enfocados principalmente en el área agrícola. · Levantamiento de predios y canales de regadío y nivelación de estos últimos. · Replanteo de plantaciones.
Julio a Septiembre de 2011	Ayudante para la empresa contratista A.F.G. Proyecto de Exploraciones Casale de Minera Barric Chile Ltda. Región de Atacama. Entre las funciones realizadas: <ul style="list-style-type: none"> · Regularización de testigos R.Q.D (básico) susceptibilidad magnética. · Topografía de Testigos.
Febrero a Mayo de 2011	Muestrero B para la empresa contratista Aranda y Bremer para el proyecto minero Lobo Marte perteneciente a Kinross Gold Company, Región de Atacama. Entre las funciones realizadas: <ul style="list-style-type: none"> · Susceptibilidad magnética a testigos y muestras. · Recuperación y regularización de bandejas de testigos, peso específico, toma de muestras en terreno (canaletas).
Agosto de 2010 a enero de 2011	Alarife en Alfa Ingeniería y Construcción Ltda. Entre las funciones realizadas: <ul style="list-style-type: none"> · Trabajos topográficos enfocados principalmente en el área agrícola. · Levantamiento de predios y canales de regadío y nivelación de estos últimos.
2010	Alarife en Geotop Ingeniería Ltda. Empresa contratista que presta servicios al Ministerio de Bienes Nacionales. Región de Coquimbo Entre las funciones realizadas: <ul style="list-style-type: none"> · Levantamientos planimétricos con el fin de regularizar títulos de dominio por posesión efectiva. · Operar G.P.S doble frecuencia Topcon Odyssey - Rs en la realización de algunos levantamientos en cuestión.

2008 - 2009

Topógrafo en Gepromin Ltda. Faena Soledad minera perteneciente a Cosayach S.A. Pozo Almonte, Región de Tarapacá.

Entre las funciones realizadas:

- Cubicación pilas de acopio de caliche en el proceso de tronaduras y el emplazamiento de estas en el plano general de la mina, documento digital diseñado en autocad.
- Proyección de bases, pilas de acopio caliche.
- Control de alineamiento de bases y el chequeo de sus correspondientes pendientes tanto longitudinal como transversal.
- Control altura pilas.
- Proyección y control de canaletas recolectoras de soluciones procedentes de pilas de piscinas de abastecimiento de estas últimas.
- Marcación Tiro tronaduras.

2005 a 2008

Alarife en Alfa Ingeniería y Construcción Ltda. Ovalle.

Otros datos de interés

- Licencia de conducir clase B
- Disponibilidad de trabajo inmediata
- Disponibilidad para cambio de domicilio

Documentos adjuntos

- Certificado de Título, Ingeniero en Geomensura, Universidad de Aconcagua.
- Certificado de Grado Académico, Licenciado en Ingeniería Aplicada.
- Certificado de Título, Técnico en Nivel Superior en Topografía, Inacap.
- Certificado de Egreso, Técnico en Obras Civiles, Universidad de Atacama.



UAC

Universidad de Aconcagua

Inscrita en el Folio C-50 en el Registro de Universidades Chilenas
Ministerio de Educación - Chile

Registro : F 509- N° 12371
RUT : 13.533.933-4

CERTIFICADO DE TÍTULO

De conformidad con las disposiciones vigentes, Estatutos y Reglamentos de la Universidad, el Rector y la Vicerrectora Académica, dejan constancia que el día 14 de Septiembre de 2017 le fue conferido a don:

SERGIO ANTONIO JULIO SOTO

el título de

INGENIERO EN GEOMENSURA


y fue calificado (a) con nota : 6,1 (seis coma uno)


Aprobado con Distinción Máxima

en La Serena a 14 de Septiembre de 2017

Emitido en Santiago, 16 de Octubre de 2017.

M.R.


Katherine López Arias
Vicerrectora Académica


Roberto Castro Tapia
Rector

Verifico que esta fotocopia, es
copia fiel del documento que he
tenido a la vista, compuesto de
UNA hoja. 27 MAR. 2019
En Ovalle, a:





Inscrita en el Folio C-50 en el Registro de Universidades Chilenas
Ministerio de Educación - Chile

De conformidad con las disposiciones vigentes, Estatutos y Reglamentos de la Universidad, el Rector y la Vicerrectora Académica, dejan constancia que el día 14 de Septiembre de 2017 le fue conferido a don:

SERGIO ANTONIO JULIO SOTO

el grado académico de :

LICENCIADO EN INGENIERÍA APLICADA

y fue calificado (a) con nota: **6,1** (seis coma uno)

Aprobado con Distinción Máxima

en La Serena a 14 de Septiembre de 2017

Emitido en Santiago, 16 de Octubre de 2017.

En Ovalles, a: 27 MAR. 2013

M.R.

Katherine López Arias
Vicerrectora Académica

Roberto Castro Tapia
Rector

1409747

CERTIFICADO DE TITULO

Certifico que con fecha 19 de julio de 2012 don

Sergio Antonio Julio Soto

cumplió con los requisitos exigidos por El CENTRO DE FORMACIÓN TÉCNICA INACAP

y ha obtenido el Título

Técnico de Nivel Superior en Topografía

Número 47943, del Registro General de Títulos y Certificados de esta Institución.

Santiago, 04 de septiembre de 2012


JACQUELINE LISSETTE CARVAJAL LÓPEZ
DIRECTORA DE REGISTROS ACADÉMICOS

REPUBLICA DE CHILE
UNIVERSIDAD DE ATACAMA
VICE RECTORIA ACADEMICA
SECRETARIA DE ESTUDIOS




CERTIFICADO N° 508/2004

El Secretario de Estudios Subrogante de la Universidad de Atacama que suscribe, certifica que don (ña) **SERGIO JULIO SOTO, RUN.** N° 13.533.933 - 4, terminó de aprobar, con fecha Septiembre del 2001 todas las asignaturas regulares del Plan de Estudios de la carrera de Tecnología Universitaria en Obras Civiles, en esta Casa de Estudios Superiores.

Se extiende el presente documento a solicitud del interesado y para ser presentado en una Empresa Pública o Privada, con fines que estime conveniente.

COPIAPO, Diciembre 14 del 2004.




GLORIA BERENGUELA HUERTA
Secretario de Estudios (S)

